


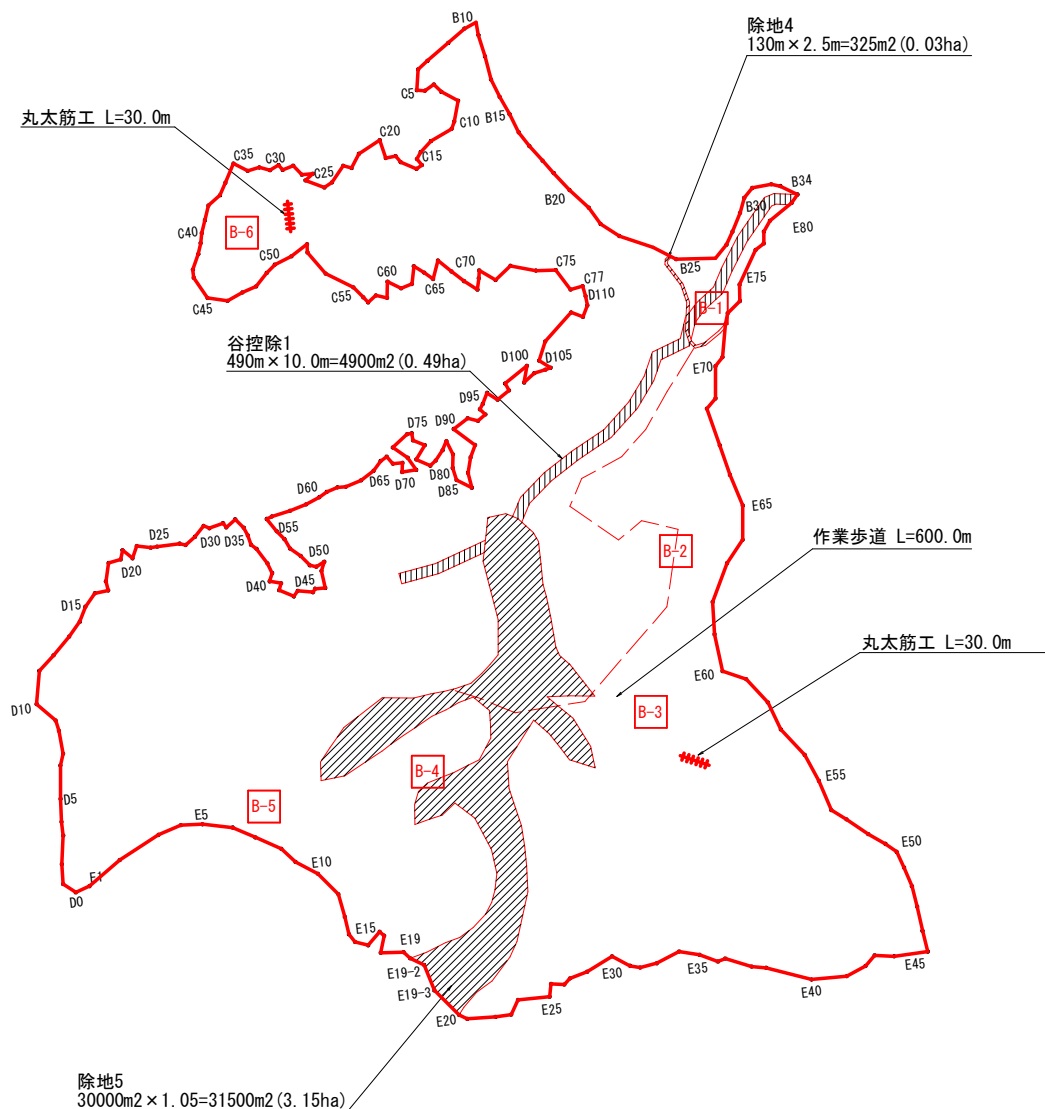
地区名	面積	筋工	作業歩道	標準地
(B)地区	36.20 ha	60.0 m	600.0 m	6箇所
(谷控除1)	(0.49 ha)			
(除地4)	(0.03 ha)			
(除地5)	(3.15 ha)			
合計	32.53 ha	60.0 m	600.0 m	6箇所

凡例	
施工範囲	———
除地	▨
設計標準地番号	1
筋工	+++++
歩道	---

委託業務名	R8三林 流域保全 三好市田ノ内 森林整備		
路線名等	田ノ内地区		
委託業務箇所	三好市西祖谷山村田ノ内		
図面名	平面図		
縮尺	1/5000	図面番号	1
会社名			
事業者名	徳島県三好農林事務所		



S=1:5000



面積 32.53 ha  
 誤差 1/255  
 縮尺 1/5,000

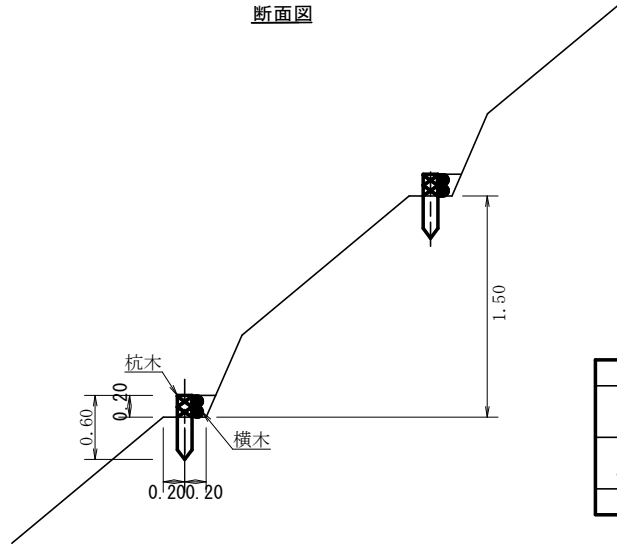
面積  $36.20 \text{ ha} - 0.49 \text{ ha} - 0.03 \text{ ha} - 3.15 \text{ ha} = 32.53 \text{ ha}$

委託業務名	R 8 三林 流域保全 三好市田ノ内 森林整備		
路線名等	田ノ内地区		
委託業務箇所	三好市西祖谷山村田ノ内		
図面名	平面実測図 (B)		
縮尺	1/5000	図面番号	2
会社名			
事業者名	徳島県三好農林事務所		

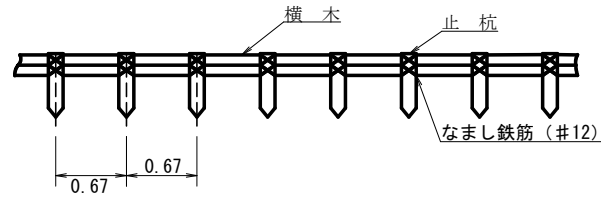
筋工(丸太)

1/50

断面図



正面図



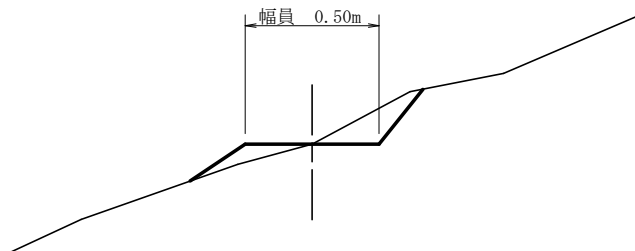
筋工(丸太) 材料表

10.0m当り

名称	形状寸法	単位	数量	摘要
横木	末口径 10cm程度 (現地発生材利用) 長さ 2.0m (標準)	本	10.0	
止杭	末口径 10cm程度 (現地発生材利用) 長さ 0.6m 打込深 0.4m (標準)	本	15.0	
鉄線	なまし鉄線 # 12	kg	1.0	

作業歩道 標準断面図

S=1/20



委託業務名	R 8 三林 流域保全 三好市田ノ内 森林整備		
路線名等	田ノ内地区		
委託業務箇所	三好市西祖谷山村田ノ内		
図面名	定規図		
縮尺	図示	図面番号	3
会社名			
事業者名	徳島県三好農林事務所		